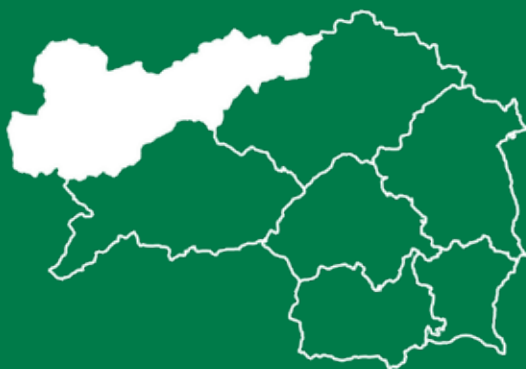




Liezen

in Zahlen



Impressum:

Amt der Steiermärkischen Landesregierung
Abteilung 17 Landes- und Regionalentwicklung
Referat Statistik und Geoinformation
Trauttmansdorffgasse 2, 8010 Graz
www.statistik.steiermark.at
Layout und Grafik: Referat Kommunikation Land Steiermark

Datenquellen: Statistik Austria, AMS, Joanneum Research,
Regionalmanagements

Stand: Oktober 2017



Inhaltsverzeichnis

Vorworte	4-5
Bevölkerung	9
Bildung	15
Wirtschaft und Arbeitsmarkt.	19
Tourismus	25
Fläche, Gemeinden und Verkehr	29



e Fotoatelier Robert Frankl

Liebe Leserinnen und Leser,

die Steiermark ist ein wunderschönes, vielfältiges Bundesland. Sei es Natur, Wirtschaft, Kultur, Sport, Wissenschaft oder unsere lebendige Vereinskultur. Die Steiermark bietet ein tolles Angebot in allen Bereichen. Die Broschüre „Steiermark in Zahlen“ fasst diese große Vielfalt in Zahlen zusammen und gibt einen genauen Überblick.

Wir sind aktuell auf einem guten Weg. Rund 1,5 Milliarden Euro Investitionen in den letzten zwei Jahren machen Wohnen leistbarer, bringen den öffentlichen Verkehr und den Datenhighway in die Regionen, erhöhen die Qualität in der Gesundheitsversorgung und geben den Menschen Arbeit.

Mit Regionalentwicklungsprojekten setzen wir wichtige Impulse in allen steirischen Regionen. Dabei handelt es sich um mehr als 400 Projekte in den steirischen Landesteilen. Wir entwickeln die steirischen Standorte und machen sie fit für die Zukunft.

Ich wünsche den Leserinnen und Lesern viel Freude und bedanke mich bei allen Mitarbeiterinnen und Mitarbeitern, die an der Erstellung mitgewirkt haben, sowie allen Partnerinnen und Partnern, die mit uns gemeinsam die Steiermark weiter nach vorne bringen!

Herzlichst,

Mag. Michael Schickhofer

Landeshauptmann-Stellvertreter der Steiermark



© SPÖ Parlamentsklub

Liebe Leserinnen und Leser,

die Region Liezen ist nicht nur der geografische Mittelpunkt Österreichs, er ist zudem auch noch mit über 3.000km² österreichweit der größte Bezirk und somit flächenmäßig sogar größer als das Bundesland Vorarlberg. Im westlichen Teil des Bezirkes befinden sich die wichtigsten Tourismusregionen der Steiermark, den Osten prägen insbesondere Naturlandschaft, Land- und Forstwirtschaft und sanfter Tourismus. Die Bezirkshauptstadt Liezen und die Paltentalgemeinden gelten als Zentrum für Industrie, Gewerbe und Dienstleistung. Die Region Liezen kann sich dadurch zurecht als „Region der Vielfalt“ bezeichnen, und sie vermittelt für viele Menschen, ob diese nun aktuell hier ansässig sind oder nicht – ein starkes Heimatgefühl.

Wir alle, die wir hier leben, wollen, dass es uns gut geht und dass wir in unserer Region Liezen arbeiten, leben und diese genießen können. Um den großen Herausforderungen der demographischen Veränderungen entgegenzuwirken liegt der Fokus zukünftiger Maßnahmen der Regionalentwicklung darin, Abwanderungstendenzen junger Menschen aus der Region einzudämmen. Gunstfaktoren und Potenziale des Bezirkes, die zum Bleiben bewegen bzw. die Zuwanderung fördern, müssen folglich gestärkt werden.

Herzlichst,

Mario Lindner


Vorsitzender Regionalmanagement Liezen



REGION LIEZEN



Höchster freistehender
Berg Europas:
Grimming
mit **2.351 m**



Höchster Berg der Region:
Hoher Dachstein
mit **2.995 m**



119
Skilifte



10
Tourismusregionen

4,6 Mio
Nächtigungen 2016





305
Pistenkilometer



19
Skigebiete



381 Berggipfel,
die über 2.000 m
hoch sind



Einziger Nationalpark
in der Steiermark

2.655
Nächtigungsbetriebe



43.802
Betten





BEVÖLKERUNG



Region Liezen in Zahlen



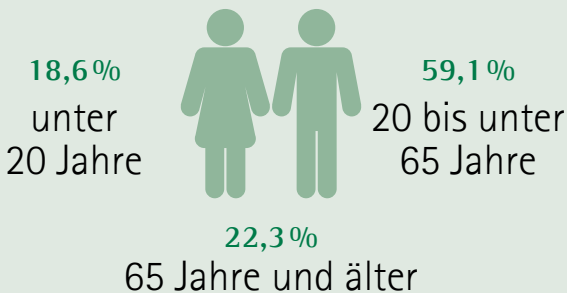
Bevölkerung

(1.1.2017)



Altersgruppen

(1.1.2017)





Natürliche Bevölkerungsbewegung 2016



706
Geborene



810
Gestorbene

Lebenserwartung 2016

84,9 Jahre
Frauen



81,0 Jahre
Männer

Bevölkerung der Region nach Staatsangehörigkeit Top 10

Österreich	90,3 %
Deutschland	1,8 %
Kroatien	1,6 %
Bosnien und Herzegowina	1,2 %
Ungarn	1,0 %
Rumänien	0,7 %
Afghanistan	0,4 %
Türkei	0,4 %
Slowakei	0,3 %
Kosovo	0,3 %

(Stand: 1. 1. 2017)

Die am 1. 1. 2017 in der Region Liezen lebenden Menschen hatten 88 verschiedene Staatsangehörigkeiten.

Weniger als fünf Personen kamen beispielsweise aus:



Wanderungen 2016



Bevölkerungsstand in den Regionen der Steiermark

	Stand zum 1. 1. 2017
Liezen	80.011
Obersteiermark Ost	160.777
Obersteiermark West	101.006
Oststeiermark	180.299
Südoststeiermark	86.044
Südweststeiermark	142.556
Steirischer Zentralraum	486.605
Steiermark	1.237.298



Bevölkerungsdichte

(Einwohner je km²)

Liezen



Steiermark
gesamt



Stand: 1. 1. 2017

Staatsangehörigkeit



	Anteil
Inländer	72.229
Ausländer	7.782
Ausländeranteil in %	9,7 %

Stand: 1. 1. 2017



BILDUNG



Region Liezen in Zahlen



Bildung

Schuljahr 2015/16 – Schulen



	Schulen
Volksschulen	44
Hauptschulen/Neue Mittelschulen	27
Sonderschulen	3
Polytechnische Schulen	4
Allgemeinbildende höhere Schulen	5
Berufsbildende mittlere Schulen	5
Berufsbildende höhere Schulen	4
Lehrerbildende mittlere und höhere Schulen	1
Schulen im Gesundheitswesen	1
Sonstige Schulen	2
Insgesamt	96

Schuljahr 2015/16 – Schüler



	Schüler
Volksschulen	2.942
Hauptschulen/Neue Mittelschulen	2.293
Sonderschulen	58
Polytechnische Schulen	176
Allgemeinbildende höhere Schulen	1.331
Berufsbildende mittlere Schulen	383
Berufsbildende höhere Schulen	1.126
Lehrerbildende mittlere und höhere Schulen	196
Schulen im Gesundheitswesen	18
Sonstige Schulen	292
Insgesamt	8.815



Schuljahr 2015/16 – Betreuung



	Anzahl
Kindertagesheime	63
Kinder in Kindertagesheimen	1.980

Höchste abgeschlossene Ausbildung 2015 (ab 15 Jahren)*



	Männer	Frauen
Pflichtschule	18,4%	31,4%
Lehre	51,0%	32,3%
BMS	14,2%	18,0%
AHS	2,9%	3,4%
BHS (inkl. Kolleg)	6,8%	7,3%
Universität, FH, Hochschul- verwandte Lehranstalt	6,7%	7,5%

Akademikerquote 2015*



	25–64 Jahre
Insgesamt	9,4%
Männer	8,1%
Frauen	10,6%

*laut Abgestimmter Erwerbsstatistik zum 31.10.2015



WIRTSCHAFT & ARBEITSMARKT



Region Liezen in Zahlen



Arbeitsmarkt



Arbeitgeberbetriebe

absolut per 31.12.2016

2.716



Lehrbetriebe

absolut per 31.12.2016

426

Lehrlinge



	Gesamt	männlich	weiblich
absolut per 31.12.2016	1.279	839	440



Unternehmensneugründungen



(gewerbliche Wirtschaft)

2016

377

Gründungsintensität
(Gründungen je 1.000 Einwohner)

2016

4,7



Arbeitsmarktdaten 2016



	Gesamt	Männer	Frauen
Unselbstständig Beschäftigte	31.933	16.745	15.188
Arbeitslose	2.257	1.184	1.073
Arbeitslosenquote	6,6%	6,6%	6,6%

Erwerbstätige am Wohnort 2015* (exkl. Karenz)

Gesamt	männlich	weiblich
37.445	20.306	17.139

Anteil in %

Männer	54,2
Frauen	45,8

Erwerbstätige am Arbeitsort 2015* (exkl. Karenz)

Gesamt	männlich	weiblich
34.990	18.362	16.628

Anteil in %

Männer	52,5
Frauen	47,5

Pendler in und aus Liezen*

Auspender:
20.708



Einpendler:
18.253

Pendlersaldo **-2.455**

*laut Abgestimmter Erwerbsstatistik zum 31.10.2015

Stellung im Beruf 2015* (Erwerbstätige)

Unselbstständig Beschäftigte	31.890
Selbstständige und mithelfende Familienangehörige	5.555
Temporär von der Arbeit abwesend	777

Vollzeit- und Teilzeitquoten der unselbstständig Beschäftigten 2015*

50,0%
Vollzeit
Frauen

50,0%
Teilzeit
Frauen

72,8%
Vollzeit



gesamt

91,7%
Vollzeit
Männer

8,3%
Teilzeit
Männer

27,2%
Teilzeit

*laut Abgestimmter Erwerbsstatistik zum 31.10.2015



Pendler auf Bezirksebene 2015*



	Auspendler in ...			Gesamt
	andere Gemeinde des Bezirkes	anderen steirischen Bezirk	anderes Bundesland oder Ausland	
Graz-Stadt	-	23.229	8.823	32.052
Deutschlandsberg	8.508	9.429	1.673	19.610
Graz-Umgebung	13.460	41.156	3.746	58.362
Leibnitz	10.281	16.910	2.161	29.352
Leoben	8.530	4.986	1.887	15.403
Liezen	14.111	2.136	4.461	20.708
Murau	3.578	1.958	2.521	8.057
Voitsberg	6.981	9.076	1.448	17.505
Weiz	14.204	13.417	2.705	30.326
Murtal	13.911	4.763	2.431	21.105
Bruck-Mürzzuschlag	15.915	5.838	3.641	25.394
Hartberg-Fürstenfeld	13.022	9.364	7.691	30.077
Südoststeiermark	11.153	14.004	2.478	27.635
Steiermark gesamt	133.654	156.266	45.666	335.586

*laut Abgestimmter Erwerbsstatistik zum 31.10.2015



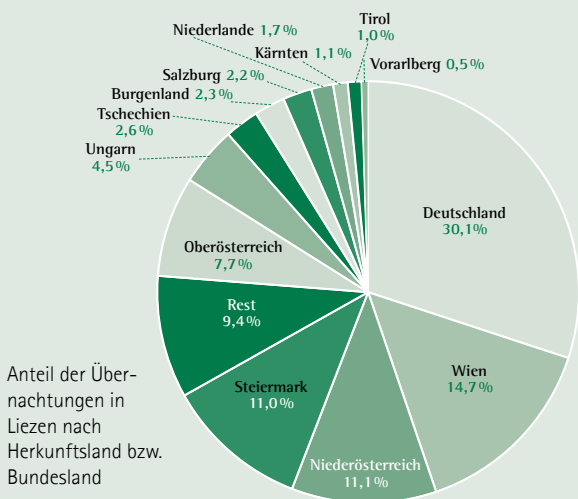
TOURISMUS



Region Liezen in Zahlen



Übernachtungen 2016



Tourismus – Übernachtungen Kalenderjahr 2016

	2016
Insgesamt	4.595.602
aus dem Inland	2.120.249
Burgenland	120.595
Kärnten	51.310
Niederösterreich	504.116
Oberösterreich	353.598
Salzburg	77.241
Steiermark	431.565
Tirol	48.172
Vorarlberg	22.877
Wien	510.775


2016

aus dem Ausland	2.475.353
------------------------	------------------

davon Top 4

Deutschland	1.381.339
Tschechien	208.053
Ungarn	107.830
Niederlande	102.217

Betriebsgruppen 2016



	Betriebe	Betten
5-/4-Stern	72	6.580
3-Stern	281	9.590
2-/1-Stern	99	2.280
Ferienwohnungen	1.431	13.146
Privatquartiere	601	4.307
Campingplätze	23	3.201
Sonstige Betriebe	148	4.698
In allen Unterkunftsarten	2.655	43.802

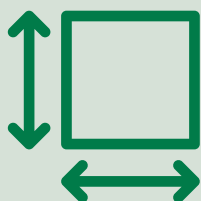
Ø Aufenthaltsdauer nach Herkunftsland - Top 5 2016



	Tage
Kanada	7,7
Südafrika	6,5
Island	6,3
Saudi-Arabien	6,3
Luxemburg	6,2
Insgesamt	2,5



FLÄCHE, GEMEINDEN UND VERKEHR



Region Liezen in Zahlen



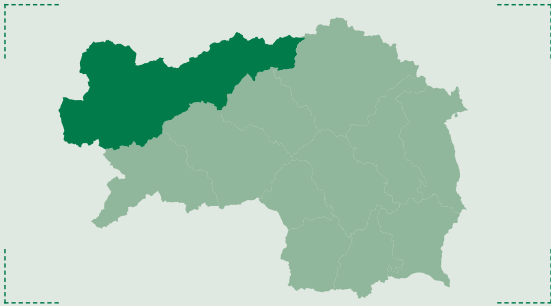
Die **Region Liezen** besteht aus dem politischen Bezirk **Liezen** und folgenden Gemeinden:

GKZ*	Gemeindenname	GKZ*	Gemeindenname
61203	Aigen im Ennstal	61254	Aich
61204	Altaussee	61255	Bad Mitterndorf
61205	Altenmarkt bei Sankt Gallen	61256	Gaishorn am See
61206	Ardning	61257	Irdning-Donnersbachtal
61207	Bad Aussee	61258	Landl
61213	Gröbming	61259	Liezen
61215	Grundlsee	61260	Michaelerberg-Pruggern
61217	Haus	61261	Mitterberg-Sankt Martin
61222	Lassing	61262	Öblarn
61236	Ramsau am Dachstein	61263	Rottenmann
61243	Selzthal	61264	Sankt Gallen
61247	Trieben	61265	Schladming
61251	Wildalpen	61266	Sölk
61252	Wörschach	61267	Stainach-Pürgg
61253	Admont		

*Gemeindekennziffer



Fläche



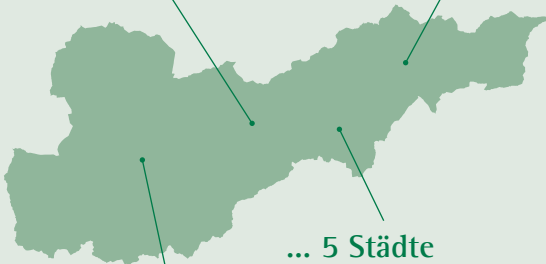
3.318,66 km²

Anteil an Steiermark gesamt: 20,2 %

Gemeinden & Städte

29 Gemeinden ...

... davon 14 Ortsgemeinden



... 10 Marktgemeinden

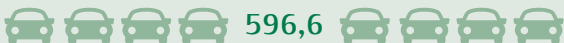
PKW-Neuzulassungen 2016



3.707 = 8,8% Anteil in der Steiermark

PKW-Bestand 31. 12. 2016	Fahrzeuge	Anteil in %
Benzin	18.127	38,0
Diesel	29.247	61,3
Elektro	66	0,1
Benzin + Elektro	133	0,3
Rest	163	0,3
Insgesamt	47.736	100

PKW-Dichte pro 1.000 Einwohner





Anteil Automarken Ende 2016 (TOP 5 PKW-Bestand)



23,9%



8,7%

ŠKODA



5,2%



5,2%



RENAULT

4,7%

Straßenverkehrsunfälle 2016



Verkehrsunfälle mit Personenschaden

359

Verunglückte insgesamt

470

davon: Verletzte

458

Getötete (30-Tagesfrist)

12








Verkehrsunfälle je 1.000 Einwohner

4,5



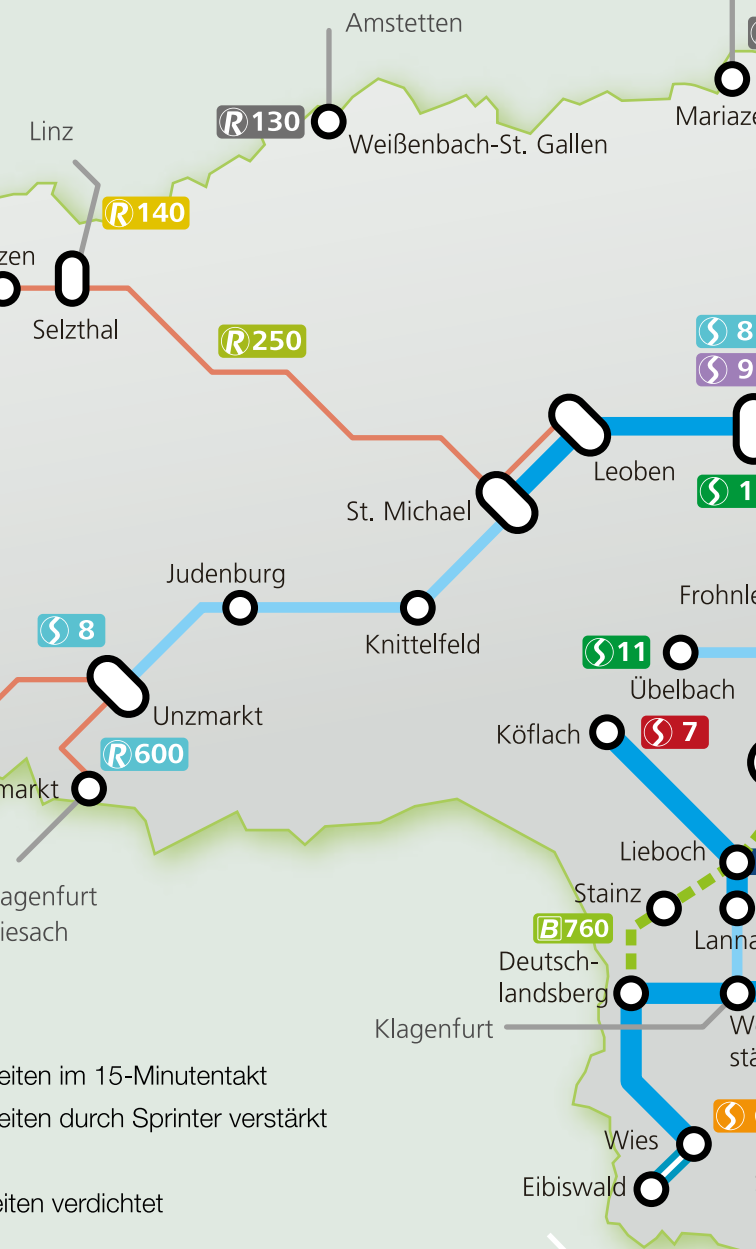
S-Bahn RegioBahn RegioBus
Steiermark



-  S-Bahn im 30-Minutentakt, zu Hauptverkehrszeiten
-  S-Bahn im 30-Minutentakt, zu Hauptverkehrszeiten
-  S-Bahn im 30-Minutentakt, in Planung
-  S-Bahn im 60-Minutentakt, in Hauptverkehrszeiten
-  RegioBahn im 120-Minutentakt
-  S-Bahn Ersatzkorridor (RegioBus)
-  weitere Bahnstrecken mit Personenverkehr

Nahverkehr Steiermark

Hauptnetz, geplanter Ausbaustand 2020+, werktags



Leiten im 15-Minutentakt
Leiten durch Sprinter verstärkt
Leiten verdichtet



